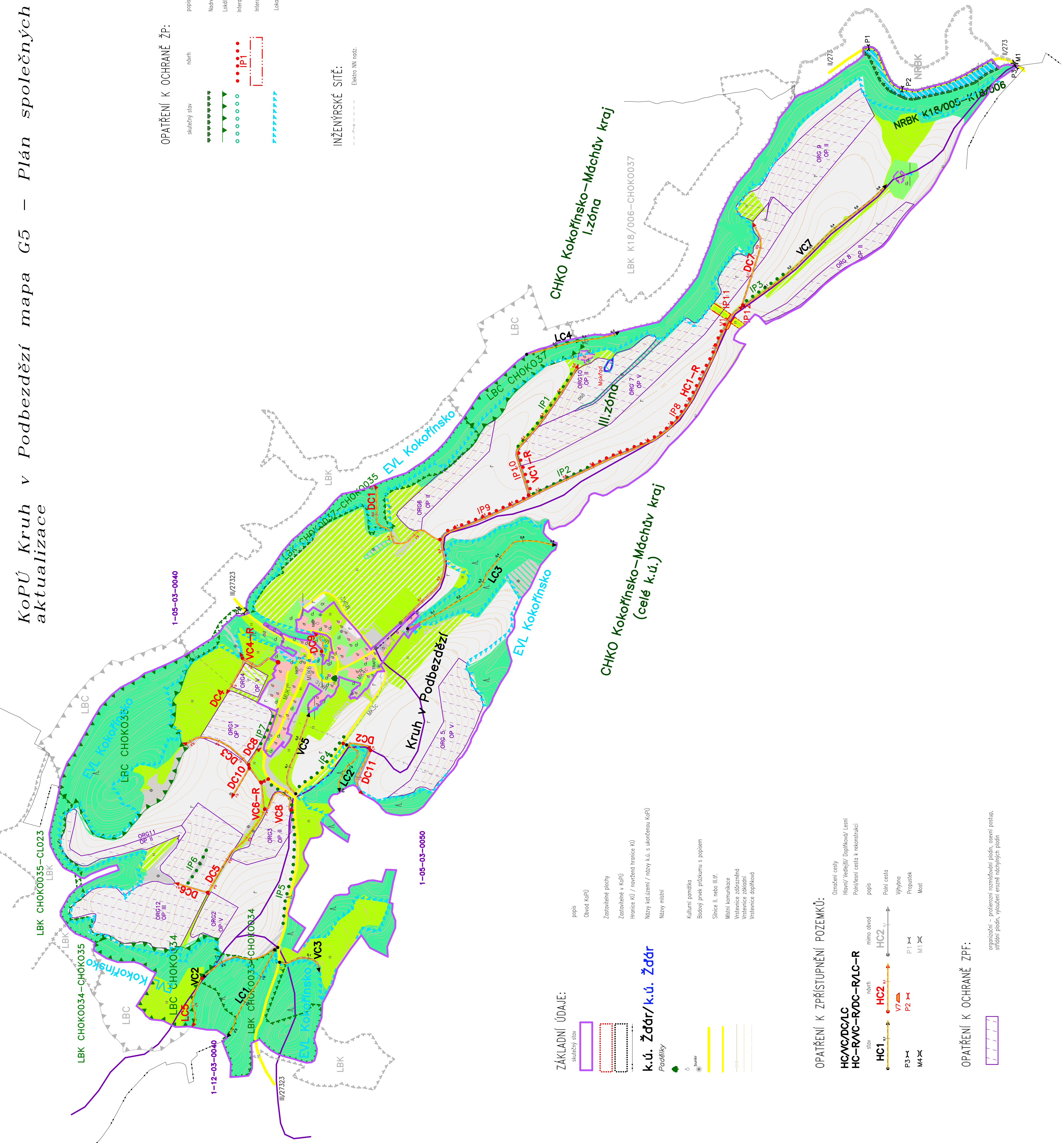




KoPÚ Kruh v Podbezdí mapa G5 – Plán společných zařízení  
aktualizace

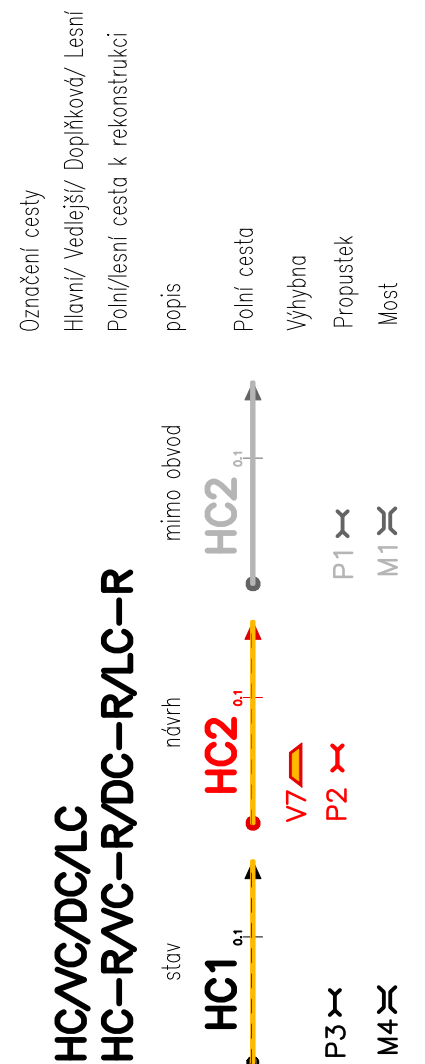


VYPRACOVAL		ZODP. PROJEKTANT		Podľa Anotácie 245			
KATASTRÁLNE ÚZEMIE: Kruh v Podbezdzi							
OBEC: Doksy							
POBODKA SRÚ: Časť Lipa							
AKCE	Komplexná pozemková úprava KOPŮ KRUH V POBĚZDZI						
OBSAH	Plán spoločných zariadení – mapa G5 aktualizácia						
	DATUM	1/2021					
	FORMAT	A1					
	ZAK.ČÍSLO						
	MERITKO	1:5 000					
	PRÍLOHA	G5					

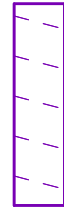
S  $\leftarrow$

OPATŘENÍ K ZPŘÍSTUPNĚNÍ POZEMKŮ:

HC/NC/DC/LC  
HC-R/NC-R/DC-R/LC-R



OPATŘENÍ K OCHRANĚ ZPF:



organizační – protierozní rozmísťovanie plodín, osevní postup, striedání plodín, vylúčenie erozívne náchylných plodín